



# ΕΦΗΜΕΡΙΔΑ ΤΗΣ ΚΥΒΕΡΝΗΣΕΩΣ ΤΗΣ ΕΛΛΗΝΙΚΗΣ ΔΗΜΟΚΡΑΤΙΑΣ

3 Μαΐου 2019

ΤΕΥΧΟΣ ΔΕΥΤΕΡΟ

Αρ. Φύλλου 1497

## ΠΕΡΙΕΧΟΜΕΝΑ

### ΑΠΟΦΑΣΕΙΣ

- 1 Προθεσμία κατάταξης κύριων ξενοδοχειακών καταλυμάτων σε κτίρια αρχιτεκτονικής κληρονομιάς.
- 2 Αναγνώριση του φυσικού πόρου «Πηγή Μεθάνων (Αι Πηγαί)» Δήμου Τροιζηνίας, ως ιαματικού.

### ΑΠΟΦΑΣΕΙΣ

Αριθμ. 8273 (1)

**Προθεσμία κατάταξης κύριων ξενοδοχειακών καταλυμάτων σε κτίρια αρχιτεκτονικής κληρονομιάς.**

#### Η ΥΠΟΥΡΓΟΣ ΤΟΥΡΙΣΜΟΥ

1. Έχοντας υπόψη τις διατάξεις:

α. του ν. 4582/2018 «Θεματικός τουρισμός - Ειδικές μορφές τουρισμού - Ρυθμίσεις για τον εκσυγχρονισμό του θεσμικού πλαισίου στον τομέα του τουρισμού και της τουριστικής εκπαίδευσης - Στήριξη τουριστικής επιχειρηματικότητας και άλλες διατάξεις» (Α' 208) και ειδικότερα το άρθρο 67 περί παράτασης προθεσμίας κατάταξης για κύρια ξενοδοχειακά καταλύματα σε κτίρια αρχιτεκτονικής κληρονομιάς,

β. του ν. 3861/2010 «Ενίσχυση της διαφάνειας με την υποχρεωτική ανάρτηση νόμων και πράξεων των κυβερνητικών, διοικητικών και αυτοδιοικητικών οργάνων στο διαδίκτυο, Πρόγραμμα Διαύγεια και άλλες διατάξεις» (Α' 112),

γ. του άρθρου 90 του «Κώδικα νομοθεσίας για την Κυβέρνηση και κυβερνητικά όργανα» που κυρώθηκε με το άρθρο πρώτο του π.δ. 63/2005 (Α' 98). δ. του π.δ. 127/2017 (Α' 157) «Οργανισμός Υπουργείου Τουρισμού»,

ε. του π.δ. 123/2016 (Α' 208) «Ανασύσταση και μετονομασία του Υπουργείου Διοικητικής Μεταρρύθμισης και Ηλεκτρονικής Διακυβέρνησης, ανασύσταση του Υπουργείου Τουρισμού, σύσταση Υπουργείου Μεταναστευτικής Πολιτικής και Υπουργείου Ψηφιακής Πολιτικής, Τηλεπικοινωνιών και Ενημέρωσης, μετονομασία Υπουργείων Εσωτερικών και Διοικητικής Ανασυγκρότησης, Οικονομίας, Ανάπτυξης και Τουρισμού και Υποδομών, Μεταφορών και Δικτύων», όπως ισχύει,

στ. του π.δ. 125/2016 (Α' 210) «Διορισμός Υπουργών, Αναπληρωτών Υπουργών και Υφυπουργών»,

ζ. της 216/08-01-2015 απόφασης Υπουργού Τουρισμού «Καθορισμός τεχνικών και λειτουργικών προδιαγραφών και βαθμολογούμενων κριτηρίων για τα ξενοδοχεία και κατάταξη αυτών σε κατηγορίες αστέρων», όπως ισχύει (Β' 10),

η. της 4418/05.03.2018 απόφασης Υπουργού Τουρισμού «Έκδοση πιστοποιητικού κατάταξης σε ξενοδοχεία, οργανωμένες τουριστικές κατασκηνώσεις καθώς και σε ενοικιαζόμενα επιπλωμένα δωμάτια - διαμερίσματα (ΕΕΔΔ) σε κατηγορίες αστέρων και κλειδιών αντίστοιχα».

2. Το γεγονός ότι από τις διατάξεις της παρούσας δεν προκαλείται δαπάνη σε βάρος του κρατικού προϋπολογισμού, σύμφωνα με την αριθμ. 8238/24.04.2019 εισήγηση της Προϊσταμένης Γενικής Διεύθυνσης Οικονομικών και Διοικητικών Υπηρεσιών του Υπουργείου Τουρισμού, αποφασίζουμε:

Τίθεται νέα καταληκτική ημερομηνία κατάταξης των κύριων ξενοδοχειακών καταλυμάτων σε κτίρια αρχιτεκτονικής κληρονομιάς, η 31η Δεκεμβρίου 2020.

Η απόφαση ισχύει από τη δημοσίευσή της στην Εφημερίδα της Κυβερνήσεως.

Η απόφαση αυτή να δημοσιευθεί στην Εφημερίδα της Κυβερνήσεως.

Αθήνα, 25 Απριλίου 2019

Η Υπουργός

**ΕΛΕΝΑ ΚΟΥΝΤΟΥΡΑ**

Αριθμ. 8242

(2)

**Αναγνώριση του φυσικού πόρου "Πηγή Μεθάνων (Αι Πηγαί)" Δήμου Τροιζηνίας, ως ιαματικού.**

#### Η ΥΠΟΥΡΓΟΣ ΤΟΥΡΙΣΜΟΥ

Έχοντας υπόψη:

1. Το ν. 3270/2004 «Αρμοδιότητες του Υπουργείου Τουριστικής Ανάπτυξης και θέματα τουρισμού» (187/Α'/11.10.2004), όπως τροποποιήθηκε και ισχύει.

2. Το π.δ. 127/2017 (157/Α'/20.10.2017), «Οργανισμός Υπουργείου Τουρισμού», όπως ισχύει.

3. Το άρθρο 2 του π.δ. 123/2016 (208/Α'/04.11.2016), «Ανασύσταση Υπουργείου Τουρισμού».

4. Το π.δ. 125/2016 (210/Α'/05.11.2016), «Διορισμός Υπουργών, Αναπληρωτών Υπουργών και Υφυπουργών».

5. Το ν. 3861/2010 (112/Α') «Ενίσχυση της διαφάνειας με την υποχρεωτική ανάρτηση νόμων και πράξεων των κυβερνητικών, διοικητικών και αυτοδιοικητικών οργάνων στο διαδίκτυο "Πρόγραμμα Διαύγεια" και άλλες διατάξεις».

6. Τις διατάξεις του ν. 3498/ 2006 (230/Α') και ειδικότερα των άρθρων 4 και 5 αυτού, όπως ισχύουν.

7. Τις διατάξεις του ν. 4582/2018 (208/Α') "Θεματικός Τουρισμός- Ειδικές μορφές Τουρισμού- Ρυθμίσεις για τον εκσυγχρονισμό του θεσμικού πλαισίου στον τομέα του τουρισμού και της τουριστικής εκπαίδευσης- Στήριξη τουριστικής επιχειρηματικότητας και άλλες διατάξεις".

8. Την 16655/22.12.2006 απόφαση Υπουργού Τουριστικής Ανάπτυξης «Διαδικασία αναγνώρισης ιαματικών φυσικών πόρων» (1932/Β'), όπως τροποποιήθηκε με την 17414/02.10.2009 (2215/Β') όμοια απόφαση, την 1721/04.02.2013 (188/Β') όμοια απόφαση, την 22527/30.10.2014 (2997/Β') όμοια τροποποιητική απόφαση Υπουργού Τουρισμού.

9. Την 13421/01.10.2012 απόφαση Υπουργού Τουρισμού «Συγκρότηση της Επιτροπής Προστασίας Ιαματικών Φυσικών Πόρων του άρθρου 10 του ν. 3498/ 2006 (230/Α')» (461/Υ.Ο.Δ.Δ.), όπως τροποποιήθηκε με τις 23070/14.10.2013 (511/Υ.Ο.Δ.Δ.) και 15831/15.07.2014 (446/Υ.Ο.Δ.Δ.) και 647/13.01.2015 (30/Υ.Ο.Δ.Δ.) και 25887/14.12.2015 (928/ Υ.Ο.Δ.Δ.) και 6452/10.04.2017 (175/Υ.Ο.Δ.Δ.) και 7826/05.05.2017 (219/Υ.Ο.Δ.Δ.) και 13658/04.08.2017 (403/Υ.Ο.Δ.Δ.) και 21369/16.11.2017 (625/Υ.Ο.Δ.Δ.) και τις τροποποιήσεις αυτών, όπως ισχύουν.

10. Την αριθμ. 3054/12.02.2015 αίτηση και το αριθμ. Υπ. Τουρισμού 19132/11.10.2017 συμπληρωματική αίτηση/διαβιβαστικό του Νάνος Γεώργιος και ΣΙΑ Ε.Ε και συνημμένο φάκελο δικαιολογητικών, για την αναγνώριση του φυσικού πόρου "Αι πηγαί", ως ιαματικού.

11. Τη σύμφωνη γνώμη της Επιτροπής Προστασίας Ιαματικών Φυσικών Πόρων (Ε.Π.Ι.Φ.Π.) για την αναγνώριση του φυσικού πόρου "Αι Πηγαί" Δήμου Τροιζηνίας, ως ιαματικού (α.π. 21/14.05.2018 διαβιβαστικό με συνημμένη τη Γνωμοδότηση της 52ης συνεδρίασης /15.03.2018 της Ε.Π.Ι.Φ.Π.).

12. Την αριθμ. 10398/15.06.2018 «Πρόταση του Ε.Ο.Τ. για την έκδοση υπουργικών αποφάσεων αναγνώρισης ιαματικών φυσικών πόρων του άρθρου 5 παρ.1 και 2 του ν. 3498/2006 (230/Α') (α.π.7417/11.06.2018, Ε.Ο.Τ.)».

13. Το τοπογραφικό διάγραμμα σε κλίμακα 1:1000 της Πολιτικού Αλεξάνδρα Κων. Γιώνα, εγκεκριμένο από το Τμήμα Μελετών και Τεχνικών Έργων της Διεύθυνσης Χωρικού Σχεδιασμού και Υποδομών και την Προϊσταμένη της Γεν. Δ/σης Τουριστικής Πολιτικής του Υπουργείου Τουρισμού, ως προς την ορθότητα της θέσης του ιαματικού φυσικού πόρου, σύμφωνα με τις συντεταγμένες που αναγράφονται στη γνωμοδότηση της 52ης συνεδρίασης/ 15.03.2018 της Ε.Π.Ι.Φ.Π.

14. Το αριθμ. 756/11.04.2019 υπηρεσιακό σημείωμα (ορθή επανάληψη) του τμήματος Μελετών και Τεχνικών Έργων της Δ/σης Χωρικού Σχεδιασμού και Υποδομών

με θέμα «Διαβίβαση θεωρημένων τοπογραφικών διαγραμμάτων των φυσικών πόρων στις θέσεις ...."Πηγής Μεθάνων (Αι Πηγαί)"...».

15. Το άρθρο 90 «Έλεγχος των δαπανών που προκαλούν οι κανονιστικές διοικητικές πράξεις» του Κώδικα Νομοθεσίας για την Κυβέρνηση και τα κυβερνητικά όργανα, που κυρώθηκε με το άρθρο πρώτο του π.δ. 63/2005 (98/Α') «Κωδικοποίηση της νομοθεσίας για την Κυβέρνηση και τα κυβερνητικά όργανα».

16. Το γεγονός ότι από τις διατάξεις της απόφασης αυτής δεν προκαλείται δαπάνη σε βάρος του κρατικού προϋπολογισμού, αποφασίζουμε:

#### Άρθρο 1

##### Αναγνώριση Φυσικού Πόρου ως Ιαματικού

Αναγνωρίζεται ως ιαματικός, ο φυσικός πόρος "Πηγής Μεθάνων (Αι Πηγαί)" που βρίσκεται στην πόλη των Μεθάνων, τοπωνύμιο θέσης εμφάνισης: "Αι Πηγαί, του Δήμου Τροιζηνίας της Π.Ε. Νήσων Αττικής της Περιφέρειας Αττικής, με συντεταγμένες θέσης σύλληψης Ι.Φ.Π. σε ΕΓΣΑ 87: Χ= 445753 Υ=4158905,7 Ζ=0,92 μ.

#### Άρθρο 2

##### Χαρακτηριστικά και Ιδιότητες Ιαματικού Φυσικού Πόρου

1. Ο φυσικός πόρος "Πηγής Μεθάνων (Αι Πηγαί)" Δήμου Τροιζηνίας, έχει θερμοκρασία νερού 26,5°C, ηλεκτρική αγωγιμότητα (μ.ο.): 55550 μS/cm, ενεργό οξύτητα (Ph) (μ.ο.): 6,8, ραδιενεργά στοιχεία: ραδόνιο (Rn) (μ.ο.): 5,1± 0,4 Bq/l, ράδιο (Ra) (μ.ο.): 0,2± 0,1 Bq/l, Ουράνιο (U): < 0,5 Bq/l. Χημικά στοιχεία: Na, Cl, K, Br και αέρια: H<sub>2</sub>S, CO<sub>2</sub>. Η παροχή σε κυβικά μέτρα ανά ώρα είναι: 25 m<sup>3</sup>/h. Ο φυσικός πόρος χαρακτηρίζεται και ταυτοποιείται ως: Υπόθερμος, Αλατούχος, Υπερτονικός, Χλωριονατριούχος, Καλιούχος, Βρωμιούχος, Μέτρια Ανθρακούχος, Ισχυρά θειούχος.

2. Τρόπος χρήσεως: Λουτροθεραπεία

3. Ιαματικές ιδιότητες:

Ενδείξεις: Ρευματικές παθήσεις, χρόνιους ρευματισμούς, ισχιαλγίες, οσφυαλγίες, παθήσεις νευρικού συστήματος.

Αντενδείξεις: Καρδιακές παθήσεις, οιδήματα κάτω άκρων, στεφανιαία νόσος, εγκεφαλικές αιμορραγίες ή θρομβώσεις αγγείων, κακοήθεις νεοπλασίες, νευρικές και ψυχικές παθήσεις, ενεργός φυματίωση, παθολογία των αρθρώσεων, εκκριτικό έκζεμα, εγκυμοσύνη μετά τον έκτο μήνα.

#### Άρθρο 3

##### Τοπογραφικό διάγραμμα

Συνημοσιεύεται με την παρούσα απόφαση σε φωτοσμίκρυνση το από Σεπτέμβριο 2018 τοπογραφικό διάγραμμα σε κλίμακα 1:1000 της Πολιτικού Μηχανικού Αλεξάνδρα Κων. Γιωνά, το οποίο έχει εγκριθεί και θεωρηθεί από το Τμήμα Μελετών και Τεχνικών Έργων της Διεύθυνσης Χωρικού Σχεδιασμού και Υποδομών και την Προϊσταμένη της Γεν. Δ/σης Τουριστικής Πολιτικής του Υπουργείου Τουρισμού στις 01.04.2019 ως προς την ορθότητα της θέσης του ιαματικού φυσικού πόρου "Πηγής Μεθάνων (Αι Πηγαί)" Δήμου Τροιζηνίας.

**ΕΘΝΙΚΟ ΤΥΠΟΓΡΑΦΕΙΟ**  
Για τεχνικούς λόγους στο σχεδιάγραμμα,  
από το ηλεκτρονικό αρχείο, έγινε **26%**  
σφραγιστή κατά ποσοστό

**ΥΠΟΜΗΝΗΜΑ**

**Παύλος Οικονομίδης** [ΥΠΕΥΘΥΝΟΣ]  
Υπάρχων Κύριος  
Επιστάτης όλων ειδών της Τυποτικής Κωνσταντίνος Δουρατσάκου Μεθώνων, της Δημοκρατίας Ενώπιος Μεθώνων του Δήμου Τριφυλίας  
της Περιφέρειας Ενώπιος Πελοπόννησος

**ΠΕΡΙΛΗΨΗ**

Το οικείο του παραπάνω διαγραφόμενος με στοιχεία (Α. Β. Γ. Δ. Ζ. Η. Θ. Α) έχει ψηφισθεί 1746,01 τ.μ. βρίσκεται εντός ορίων Περιφέρειας Ενώπιος Πελοπόννησος, Επαύλιον Πελοπόννησος, Επαύλιον & Σοφάδες Μεθώνων. Το παραπάνω οικείο είναι κατασκευασμένο με υλικά και εργασία από καταρτισμένους τεχνικούς και εργάτες. Η κατασκευή του έγινε σύμφωνα με την υπ αριθμ. 12/23-2-2005 απόφαση της Κοινότητας Τριφυλίας Μεθώνων. Η κατασκευή του έγινε σύμφωνα με την υπ αριθμ. 4475/03/07, 4156/03/07 και 0424/2004 από ΕΣΥΑ 1987. Ο Δήμος Τριφυλίας δεν έχει κηρύξει υπό κτηματογράφηση για τη δημιουργία Εθνικού Κυρτωματόγειου, όπως δεν υπάρχει η υποβολή της δήλωσης του Ν. 2306/96. Οι μετρήσεις έγιναν με τον Γεωδαιτικό Σταθμό TCR 407 POWER της Leica Geosystems σε ανάφωτο δίκτυο. Η ετήσια των αντικειμένων των κορμών του παραπάνω ψηφισθέντος κατά ΕΣΥΑ 1987 έγινε με τη βοήθεια των σημείων του δικτύου που υπάρχουν στο χώρο του οικοπέδου. Η κατασκευή του έγινε σύμφωνα με τον Ν. 2306/96. Και επαληθεύτηκαν με τη βοήθεια του Μονομετρου δίκτυ ΟΠΣ ΣΠΣΣ της Leica Geosystems.

**ΟΡΟΛΟΜΙΣΗ**

- 1) Υπομνηματίσθησαν της 06-9-1991 (Φ.Ε.Κ-770/Α/91-10-1991) Εγγραφή Γενικού Πολυδρομικού Σταθμού των οικισμών Πελοπόννησος, Επαύλιον & Σοφάδες Μεθώνων της Περιφέρειας Ενώπιος Πελοπόννησος (Ν. Αττικής).
- 2) Υπομνηματίσθησαν της 22/07/1997 (Φ.Ε.Κ-438/Α/97-4-1997) απόφαση Νομαρχίας Πελοπόννησος, περί Σχηματισμού του Ρυμοτομικού Σχεδίου του Δήμου Μεθώνων Τριφυλίας.
- 3) Η υπ αριθμ. 22/07/1997/9-9-1995 (Φ.Ε.Κ-1211/Α/95-9-1995) απόφαση Νομαρχίας Πελοπόννησος, περί Σχηματισμού της 357284/147/1995 απόφασης της Κοινότητας Τριφυλίας Μεθώνων.
- 4) Ν. 2303/2000 (Φ.Ε.Κ-40/Α/00-08-2000), Γενικός Διαδικαστικός Κανονισμός, όπως κοινώς ομιλείται.
- 5) Ν. 2306/1996 (Φ.Ε.Κ-127/Α/96-11-2007) περί κήρυξης των περιπτώσεων του Διαγράμματος Περιβάλλοντος και άλλες διατάξεις.

Μέγεθος Οικόπεδου: 690 τ.μ.  
Μέγεθος Προσώμου: 15 τ.μ.  
Μέγεθος Πλάτους: 15 τ.μ.  
Μέγεθος Υψους: 7,50 μ.  
Επιφάνεια: 1035 τ.μ.  
Επιφάνεια του κτιρίου: 0,8 και 1,2 στο Τμήμα Γ για Στενοδοχείο.  
Επιφάνεια του κτιρίου: 4,5 x Μεγιστή Διάμετρο.

**ΥΠΕΥΘΥΝΗ ΔΙΑΧΕΙΡΗΣΗ**

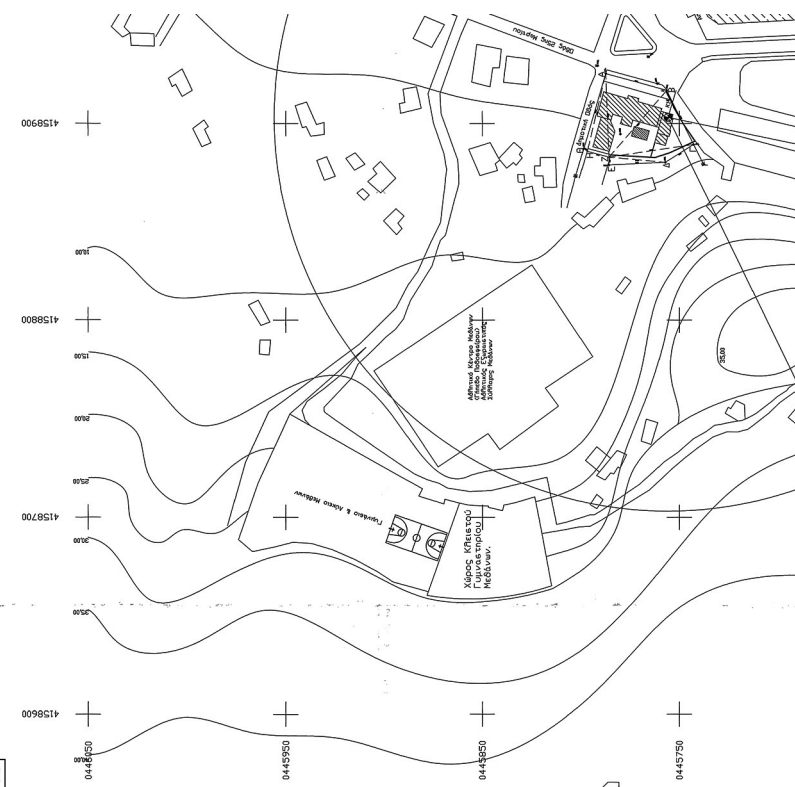
Η κτιριακή υποδομή αποτελείται από 1746,01 τ.μ. του Κωνσταντίνου Δουρατσάκου Μεθώνων, της Δημοκρατίας Ενώπιος Μεθώνων του Δήμου Τριφυλίας της Περιφέρειας Ενώπιος Πελοπόννησος, Επαύλιον Πελοπόννησος, Επαύλιον & Σοφάδες Μεθώνων. Η κτιριακή υποδομή αποτελείται από 1746,01 τ.μ. που βρίσκεται εντός ορίων οικισμού του Γενικού Διαδικαστικού Σχεδίου της Κοινότητας Τριφυλίας Μεθώνων. Η κατασκευή της έγινε σύμφωνα με την υπ αριθμ. 12/23-2-2005 απόφαση της Κοινότητας Τριφυλίας Μεθώνων. Η κατασκευή της έγινε σύμφωνα με την υπ αριθμ. 4475/03/07, 4156/03/07 και 0424/2004 από ΕΣΥΑ 1987. Ο Δήμος Τριφυλίας δεν έχει κηρύξει υπό κτηματογράφηση για τη δημιουργία Εθνικού Κυρτωματόγειου, όπως δεν υπάρχει η υποβολή της δήλωσης του Ν. 2306/96. Οι μετρήσεις έγιναν με τον Γεωδαιτικό Σταθμό TCR 407 POWER της Leica Geosystems σε ανάφωτο δίκτυο. Η ετήσια των αντικειμένων των κορμών του παραπάνω ψηφισθέντος κατά ΕΣΥΑ 1987 έγινε με τη βοήθεια των σημείων του δικτύου που υπάρχουν στο χώρο του οικοπέδου. Η κατασκευή της έγινε σύμφωνα με τον Ν. 2306/96. Και επαληθεύτηκαν με τη βοήθεια του Μονομετρου δίκτυ ΟΠΣ ΣΠΣΣ της Leica Geosystems.

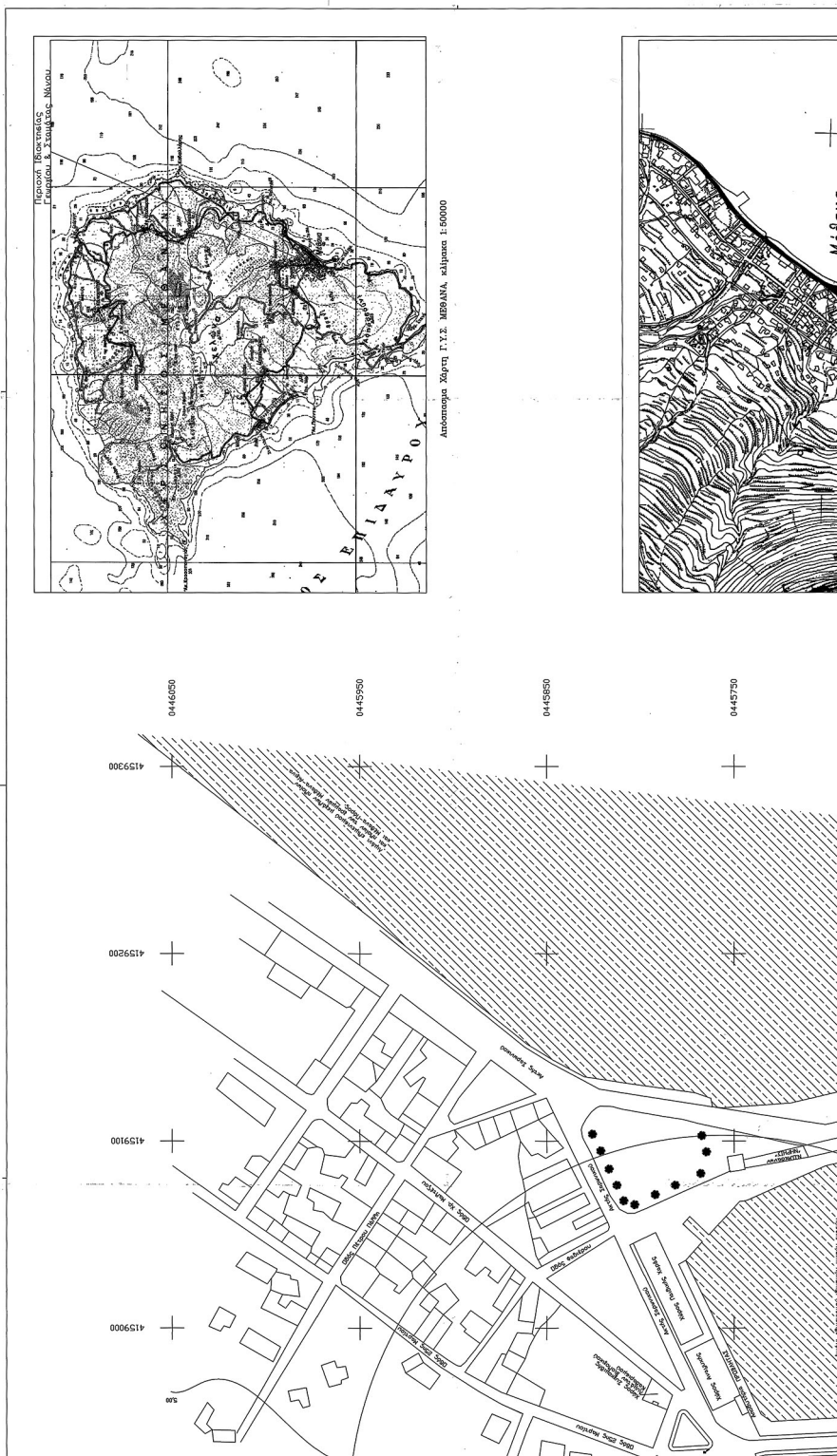
**Η ΜΗΧΑΝΙΚΟΣ**

**ΑΓΓΕΛΙΑΡΑ ΑΝΝΗ ΠΙΝΑ**  
ΔΙΠΛΩΜΑΤΟΥΧΗ ΜΗΧΑΝΙΚΗ  
ΜΕΛΟΣ ΤΗΣ ΕΤΕΚ  
ΑΡΧΙΤΕΚΤΟΝΩΝ ΜΗΧΑΝΙΚΩΝ  
ΠΕΛΟΠΟΝΝΗΣΟΥ  
ΑΔΑΦ 2002  
ΑΔΑΦ 2003  
ΑΔΑΦ 2004  
ΑΔΑΦ 2005  
ΑΔΑΦ 2006  
ΑΔΑΦ 2007  
ΑΔΑΦ 2008  
ΑΔΑΦ 2009  
ΑΔΑΦ 2010  
ΑΔΑΦ 2011  
ΑΔΑΦ 2012  
ΑΔΑΦ 2013  
ΑΔΑΦ 2014  
ΑΔΑΦ 2015  
ΑΔΑΦ 2016  
ΑΔΑΦ 2017  
ΑΔΑΦ 2018  
ΑΔΑΦ 2019

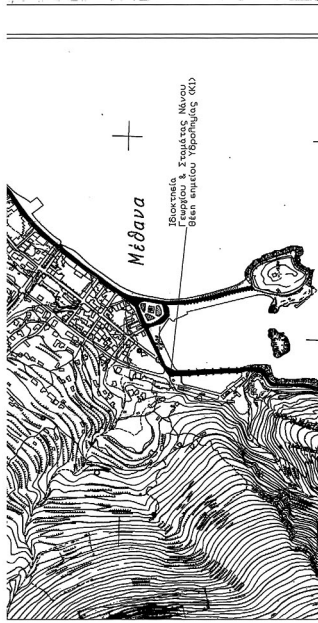
**ΥΠΕΥΘΥΝΗ ΔΙΑΧΕΙΡΗΣΗ**

Η κτιριακή υποδομή αποτελείται από 1746,01 τ.μ. του Κωνσταντίνου Δουρατσάκου Μεθώνων, της Δημοκρατίας Ενώπιος Μεθώνων του Δήμου Τριφυλίας της Περιφέρειας Ενώπιος Πελοπόννησος, Επαύλιον Πελοπόννησος, Επαύλιον & Σοφάδες Μεθώνων. Η κτιριακή υποδομή αποτελείται από 1746,01 τ.μ. που βρίσκεται εντός ορίων οικισμού του Γενικού Διαδικαστικού Σχεδίου της Κοινότητας Τριφυλίας Μεθώνων. Η κατασκευή της έγινε σύμφωνα με την υπ αριθμ. 12/23-2-2005 απόφαση της Κοινότητας Τριφυλίας Μεθώνων. Η κατασκευή της έγινε σύμφωνα με την υπ αριθμ. 4475/03/07, 4156/03/07 και 0424/2004 από ΕΣΥΑ 1987. Ο Δήμος Τριφυλίας δεν έχει κηρύξει υπό κτηματογράφηση για τη δημιουργία Εθνικού Κυρτωματόγειου, όπως δεν υπάρχει η υποβολή της δήλωσης του Ν. 2306/96. Οι μετρήσεις έγιναν με τον Γεωδαιτικό Σταθμό TCR 407 POWER της Leica Geosystems σε ανάφωτο δίκτυο. Η ετήσια των αντικειμένων των κορμών του παραπάνω ψηφισθέντος κατά ΕΣΥΑ 1987 έγινε με τη βοήθεια των σημείων του δικτύου που υπάρχουν στο χώρο του οικοπέδου. Η κατασκευή της έγινε σύμφωνα με τον Ν. 2306/96. Και επαληθεύτηκαν με τη βοήθεια του Μονομετρου δίκτυ ΟΠΣ ΣΠΣΣ της Leica Geosystems.

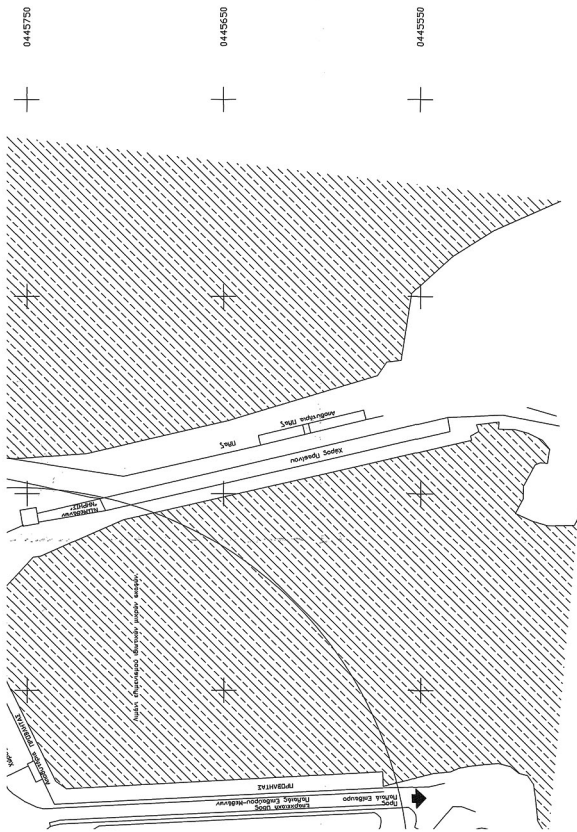








Αποσπασμα Χάρτη Γ.Υ.Σ. 0449/2, κλίμακα 1:5000



ΚΙ 445723 41989527

ΕΜΒΛΩΜΕΤΡΙΧΗ ΓΗΡΕΛΟΥ			
των συντεταγμένων των κορυφών του			
ΣΗΜΕΙΟ	X	Y	ΜΗΚΟΣ
A	445724.06	4198957.27	39.00
B	445726.53	4198966.43	35.00
Γ	445729.35	4198976.81	69.50
Δ	445730.83	4198977.6	69.50
Ε	445732.89	4198975.63	4.00
Ζ	445735.83	4198974.667	2.35
Η	445737.37	4198974.83	39.29
Θ	445738.6	4198977.27	

Ε=1/2 Σ(α<sub>1</sub> + α<sub>2</sub>) = 1746.01 τ.μ.

Επισημαίνεται ότι ο σχεδιασμός του δρόμου εκτελείται με βάση τα στοιχεία που περιλαμβάνονται στο σχέδιο και σύμφωνα με το άρθρο 113 του Ν. 1566/1987, όπως ισχύει.

Η ΕΜΒΛΩΜΕΤΡΙΧΗ ΓΗΡΕΛΟΥ ΕΚΔΕΙΧΕΤΑΙ ΜΕΤΕΒΑΙΝΟΝΤΕΣ ΑΝΤΙΣΤΑΣΕΙΣ ΣΥΜΦΩΝΑ ΜΕ ΤΟΝ ΚΑΝΟΝΑ ΤΩΝ ΕΜΒΛΩΜΕΤΡΙΧΩΝ ΓΗΡΕΛΩΝ ΤΟΥ ΕΛΛΗΝΙΚΟΥ ΠΟΛΙΤΕΧΝΕΙΟΥ ΚΑΙ ΤΟΥ ΕΛΛΗΝΙΚΟΥ ΠΟΛΙΤΕΧΝΕΙΟΥ ΠΟΛΙΤΕΧΝΟΛΟΓΩΝ

Αθήνα, 01.04.2019  
ΑΝΤΙΣΤΑΣΗ ΤΟΥ ΜΕΤΕΒΑΙΝΟΝΤΟΣ  
ΑΝΤΙΣΤΑΣΗ ΤΟΥ ΕΛΛΗΝΙΚΟΥ ΠΟΛΙΤΕΧΝΕΙΟΥ ΚΑΙ ΤΟΥ ΕΛΛΗΝΙΚΟΥ ΠΟΛΙΤΕΧΝΟΛΟΓΩΝ

ΕΠΕΞΗΓΗΣΗ ΤΗΣ ΑΝΤΙΣΤΑΣΗΣ ΤΟΥ ΕΛΛΗΝΙΚΟΥ ΠΟΛΙΤΕΧΝΕΙΟΥ ΚΑΙ ΤΟΥ ΕΛΛΗΝΙΚΟΥ ΠΟΛΙΤΕΧΝΟΛΟΓΩΝ

<b>ΕΣΧΩΣΤΟΣ</b> <b>Γ. Μήνας &amp; ΣΙΑ Ε.Ε.</b>
<b>ΕΡΓΟ</b> <b>Αποτύπωση Οικοπέδου</b>
<b>ΣΕΛΗΝΕΑ</b> Επιμετρολογικός Σχεδίου Αποτύπωσης Οικοπέδου με Πλάγιες Μετρήσεις, Π.Ε. Παράρτηρα Αττικής
<b>ΜΕΛΕΤΗΤΕΣ</b> <b>ΑΛΕΞΑΝΔΡΑ Κ. ΓΙΩΝΑ</b> Πολιτικός Μηχανικός
<b>Β.Ε.Μ.Α.</b> <b>ΤΟΠΟΓΡΑΦΙΚΟ</b>
<b>ΚΑΜΜΑ</b> ΣΧΟΔΟΣ ΜΕΛΕΤΗΣ: <b>1:1000</b> ΛΟΓΟΤΥΠΟΣ: <b>Αύγουστος 2018</b> ΠΡΟΣΤΑΣΗ: <b>ΣΕΛΗΝΕΑ</b>

ΑΛΕΞΑΝΔΡΑ Κ. ΓΙΩΝΑ  
Πολιτικός Μηχανικός  
ΑΔΑΡΤΕΡΟΤΗΤΑ ΑΡΙΘ. ΠΡΩΤ. 15/2018  
ΑΔΑΡΤΕΡΟΤΗΤΑ ΑΡΙΘ. ΠΡΩΤ. 15/2018  
ΑΔΑΡΤΕΡΟΤΗΤΑ ΑΡΙΘ. ΠΡΩΤ. 15/2018

Η απόφαση αυτή να δημοσιευθεί στην Εφημερίδα της Κυβερνήσεως.

Αθήνα, 24 Απριλίου 2019

Η Υπουργός

**ΕΛΕΝΑ ΚΟΥΝΤΟΥΡΑ**



## ΕΘΝΙΚΟ ΤΥΠΟΓΡΑΦΕΙΟ

Το Εθνικό Τυπογραφείο αποτελεί δημόσια υπηρεσία υπαγόμενη στο Υπουργείο Διοικητικής Ανασυγκρότησης και έχει την ευθύνη τόσο για τη σύνταξη, διαχείριση, εκτύπωση και κυκλοφορία των Φύλλων της Εφημερίδας της Κυβερνήσεως (ΦΕΚ), όσο και για την κάλυψη των εκτυπωτικών - εκδοτικών αναγκών του δημοσίου και του ευρύτερου δημόσιου τομέα (ν. 3469/2006/Α' 131 και π.δ. 29/2018/Α' 58).

### 1. ΦΥΛΛΟ ΤΗΣ ΕΦΗΜΕΡΙΔΑΣ ΤΗΣ ΚΥΒΕΡΝΗΣΕΩΣ (ΦΕΚ)

- Τα **ΦΕΚ σε ηλεκτρονική μορφή** διατίθενται δωρεάν στο **www.et.gr**, την επίσημη ιστοσελίδα του Εθνικού Τυπογραφείου. Όσα ΦΕΚ δεν έχουν ψηφιοποιηθεί και καταχωριστεί στην ανωτέρω ιστοσελίδα, ψηφιοποιούνται και αποστέλλονται επίσης δωρεάν με την υποβολή αίτησης, για την οποία αρκεί η συμπλήρωση των αναγκαίων στοιχείων σε ειδική φόρμα στον ιστότοπο **www.et.gr**.

- Τα **ΦΕΚ σε έντυπη μορφή** διατίθενται σε μεμονωμένα φύλλα είτε απευθείας από το Τμήμα Πωλήσεων και Συνδρομητών, είτε ταχυδρομικά με την αποστολή αιτήματος παραγγελίας μέσω των ΚΕΠ, είτε με ετήσια συνδρομή μέσω του Τμήματος Πωλήσεων και Συνδρομητών. Το κόστος ενός ασπρόμαυρου ΦΕΚ από 1 έως 16 σελίδες είναι 1,00 €, αλλά για κάθε επιπλέον οκτασέλιδο (ή μέρος αυτού) προσαυξάνεται κατά 0,20 €. Το κόστος ενός έγχρωμου ΦΕΚ από 1 έως 16 σελίδες είναι 1,50 €, αλλά για κάθε επιπλέον οκτασέλιδο (ή μέρος αυτού) προσαυξάνεται κατά 0,30 €. Το τεύχος Α.Σ.Ε.Π. διατίθεται δωρεάν.

#### • Τρόποι αποστολής κειμένων προς δημοσίευση:

A. Τα κείμενα προς δημοσίευση στο ΦΕΚ, από τις υπηρεσίες και τους φορείς του δημοσίου, αποστέλλονται ηλεκτρονικά στη διεύθυνση **webmaster.et@et.gr** με χρήση προηγμένης ψηφιακής υπογραφής και χρονοσήμανσης.

B. Κατ' εξαίρεση, όσοι πολίτες δεν διαθέτουν προηγμένη ψηφιακή υπογραφή μπορούν είτε να αποστέλλουν ταχυδρομικά, είτε να καταθέτουν με εκπρόσωπό τους κείμενα προς δημοσίευση εκτυπωμένα σε χαρτί στο Τμήμα Παραλαβής και Καταχώρισης Δημοσιευμάτων.

- Πληροφορίες, σχετικά με την αποστολή/κατάθεση εγγράφων προς δημοσίευση, την ημερήσια κυκλοφορία των Φ.Ε.Κ., με την πώληση των τευχών και με τους ισχύοντες τιμοκαταλόγους για όλες τις υπηρεσίες μας, περιλαμβάνονται στον ιστότοπο (**www.et.gr**). Επίσης μέσω του ιστότοπου δίδονται πληροφορίες σχετικά με την πορεία δημοσίευσης των εγγράφων, με βάση τον Κωδικό Αριθμό Δημοσίευματος (ΚΑΔ). Πρόκειται για τον αριθμό που εκδίδει το Εθνικό Τυπογραφείο για όλα τα κείμενα που πληρούν τις προϋποθέσεις δημοσίευσης.

### 2. ΕΚΤΥΠΩΤΙΚΕΣ - ΕΚΔΟΤΙΚΕΣ ΑΝΑΓΚΕΣ ΤΟΥ ΔΗΜΟΣΙΟΥ

Το Εθνικό Τυπογραφείο ανταποκρινόμενο σε αιτήματα υπηρεσιών και φορέων του δημοσίου αναλαμβάνει να σχεδιάσει και να εκτυπώσει έντυπα, φυλλάδια, βιβλία, αφίσες, μπλοκ, μηχανογραφικά έντυπα, φακέλους για κάθε χρήση, κ.ά.

Επίσης σχεδιάζει ψηφιακές εκδόσεις, λογότυπα και παράγει οπτικοακουστικό υλικό.

**Ταχυδρομική Διεύθυνση:** Καποδιστρίου 34, τ.κ. 10432, Αθήνα

**ΤΗΛΕΦΩΝΙΚΟ ΚΕΝΤΡΟ:** 210 5279000 - fax: 210 5279054

#### ΕΞΥΠΗΡΕΤΗΣΗ ΚΟΙΝΟΥ

**Πωλήσεις - Συνδρομές:** (Ισόγειο, τηλ. 210 5279178 - 180)

**Πληροφορίες:** (Ισόγειο, Γρ. 3 και τηλεφ. κέντρο 210 5279000)

**Παραλαβή Δημ. Ύλης:** (Ισόγειο, τηλ. 210 5279167, 210 5279139)

**Ωράριο για το κοινό:** Δευτέρα ως Παρασκευή: 8:00 - 13:30

Ιστότοπος: **www.et.gr**

Πληροφορίες σχετικά με την λειτουργία του ιστότοπου: **helpdesk.et@et.gr**

Αποστολή ψηφιακά υπογεγραμμένων εγγράφων προς δημοσίευση στο ΦΕΚ: **webmaster.et@et.gr**

Πληροφορίες για γενικό πρωτόκολλο και αλληλογραφία: **grammateia@et.gr**

**Πείτε μας τη γνώμη σας,**

για να βελτιώσουμε τις υπηρεσίες μας, συμπληρώνοντας την ειδική φόρμα στον ιστότοπό μας.

